

Pruebas de Acceso a Estudios de Grado- P.A.E.G.

Materia: **Geografía**

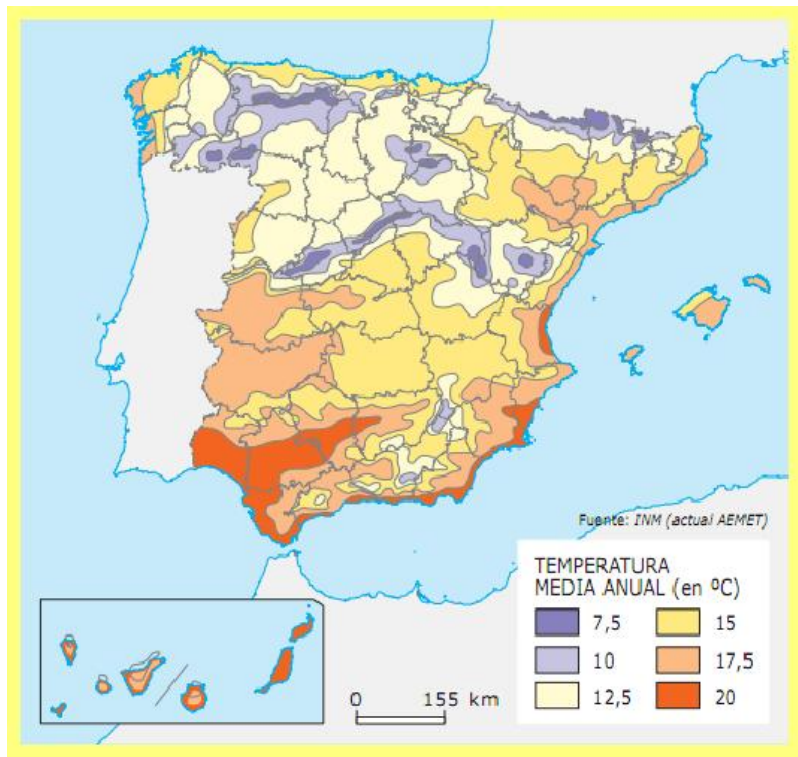
Este examen consta de dos opciones, opción A y B. El alumno deberá contestar **sólo a una de ellas**. Como criterio general de corrección para el conjunto de la prueba se valorará la presentación, la ortografía y la redacción.

OPCIÓN A:

I. PRÁCTICA (Puntuación: 3 puntos)

Atendiendo al siguiente mapa de temperatura media anual, responda:

- 1.- Factores geográficos que influyen en la distribución de temperaturas.
- 2.- Consecuencias de la desigual distribución.



II. TEMA (Puntuación: 3 puntos)

Desarrolle el siguiente tema:

- Los espacios industriales. La importancia del sector secundario. Crisis económica y reconversión industrial. El sector industrial en la actualidad. Sectores de producción (maduros, dinámicos y sectores punta).
-

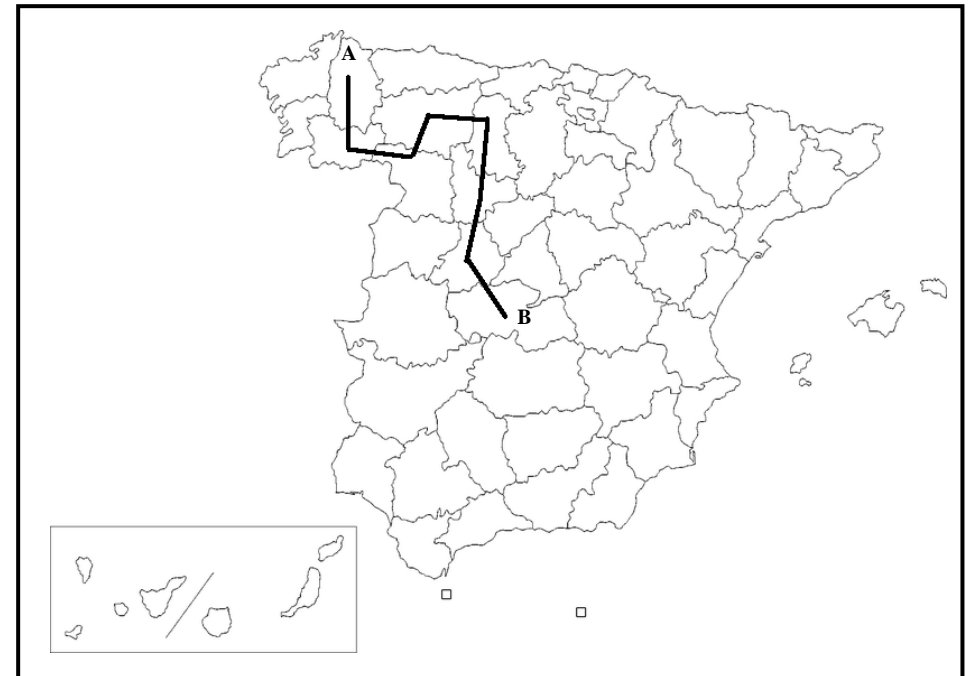
III. CONCEPTOS (Puntuación: 2 puntos)

Defina con la mayor precisión posible, y de forma breve, estos **cuatro** conceptos e indique, siempre y cuando sea posible, un ejemplo relativo a España o a Castilla-La Mancha:

- Orogenia herciniana; Movimiento antiglobalización; Minifundio; Ciudad lineal.
-

IV. LOCALIZACIÓN (Puntuación: 2 puntos)

Cite las unidades del relieve, ríos y provincias que atraviesa la línea desde "A" hasta "B".



Pruebas de Acceso a Estudios de Grado- P.A.E.G.

Materia: **Geografía**

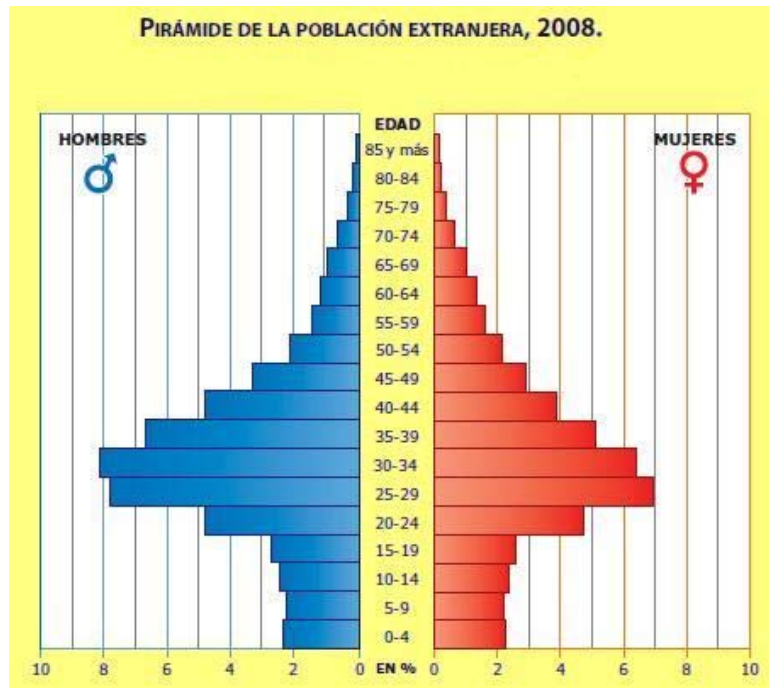
Este examen consta de dos opciones, opción A y B. El alumno deberá contestar **sólo a una de ellas**. Como criterio general de corrección para el conjunto de la prueba se valorará la presentación, la ortografía y la redacción

OPCIÓN B:

I. PRÁCTICA (Puntuación: 3 puntos)

Atendiendo a la pirámide de población de extranjeros en España, comente:

- 1.- Comentario de la estructura por edad y por sexo
- 2.- Consecuencias que se pueden derivar
- 3.- Diferencias más importantes con respecto a la pirámide de población española.



II. TEMA (Puntuación: 3 puntos)

Desarrolle el siguiente tema:

- Unidades del relieve: Relieves exteriores: cordilleras y depresiones. Relieve insular.

III. CONCEPTOS (Puntuación: 2 puntos)

Defina con la mayor precisión posible, y de forma breve, estos **cuatro** conceptos e indique, siempre y cuando sea posible, un ejemplo relativo a España o a Castilla-La Mancha:

Globalización; Lluvia ácida; Población activa; CEE.

IV. LOCALIZACIÓN (Puntuación: 2 puntos)

Cite las cordilleras, ríos y provincias que atraviesa la línea desde “A” hasta “B”.

